





DIEGO ESCANDOR


GEÓLOGO

 (+56) 9 9756 3629

 Escandordiego@gmail.com

 Walker#474, Viña del mar, Chile

 Rut: 18.022.381-9
Nacionalidad: Chileno
Estado Civil: Soltero
Licencia de Conducir: Clase B

 <https://cl.linkedin.com/in/diego-escandor-30514914a>



EXPERIENCIA LABORAL

2018-2019 ONG CARCAVA

Dic. – Mar. Geólogo Junior

Generación de Cartografía Geológica de la comuna de Puchuncaví con el propósito de asignar un valor geocientífico a la zona, como parte del "Proyecto Geoparque Puchuncaví".

2018-2018 LOTUS ENDEAVOUR

Oct. – Dic. Geólogo Junior

Desarrollo de Geología de exploración, cartografía geológica, toma de muestras sistemáticas.

2017-2017 COLEGIO PROFESOR HUGUET

Set. – Oct. Profesor de Taller

Realización de clases teóricas y prácticas de Geología general a alumnos de 8vo Básico a 4to Medio.

2016-2016 GARCEAU SERVICIO ARQUEOLOGICOS SPA.

Feb. – Mar. Ayudante de Arqueólogo

Desempeño como ayudante de Arqueólogo y encargado de tamices.



EDUCACIÓN

2013-2019 Universidad Santo Tomás

Título de Geólogo

2008-2012 Colegio Niños Cantores de Viena

Licenciatura de enseñanza media



CURSOS COMPLEMENTARIOS

- Geomorfología
- Botánica
- Geopatrimonio
- Arcgis



REFERENCIAS PERSONALES

El Sr. Escandor, fuera de su gran interés por la geología, muestra interés por las actividades outdoor y los deportes tales como: Skate, Buceo, Caza submarina y Surf. Siendo este último, el de mayor desarrollo y éxito ganando campeonato amateur en Carelmapu el año 2018.



PERFIL

El Sr. Escandor es Titulado en Geología de la universidad Santo Tomás, posee experiencia en campañas de exploración, mapeo, cartografía geológica, entre otros. Posee experiencia en depósitos tipo Skarn de Cobre, donde desarrolló su trabajo de tesis y presenta sólidos conocimientos del equilibrio medioambiental a través del conocimiento de Botánica y Geopatrimonio.

Adicionalmente, el Sr. Escandor presenta un correcto entendimiento en áreas de Volcanología, Geotecnia e Hidrogeología producto de su interés en las materias y de acercamientos a las áreas en el desarrollo de su carrera profesional.



REFERENCIAS

● Nombre: Cesar Arango Ollero

Jefe de proyecto cartográfico comunal de Puchuncaví. Docente Unab, Ust.

Fono: Confidencial por privacidad, solicitar


Email: Carangollero@gmail.com



SOFTWARE

Arcgis 

Corel 

Office 



IDIOMAS

Español 

Inglés 